

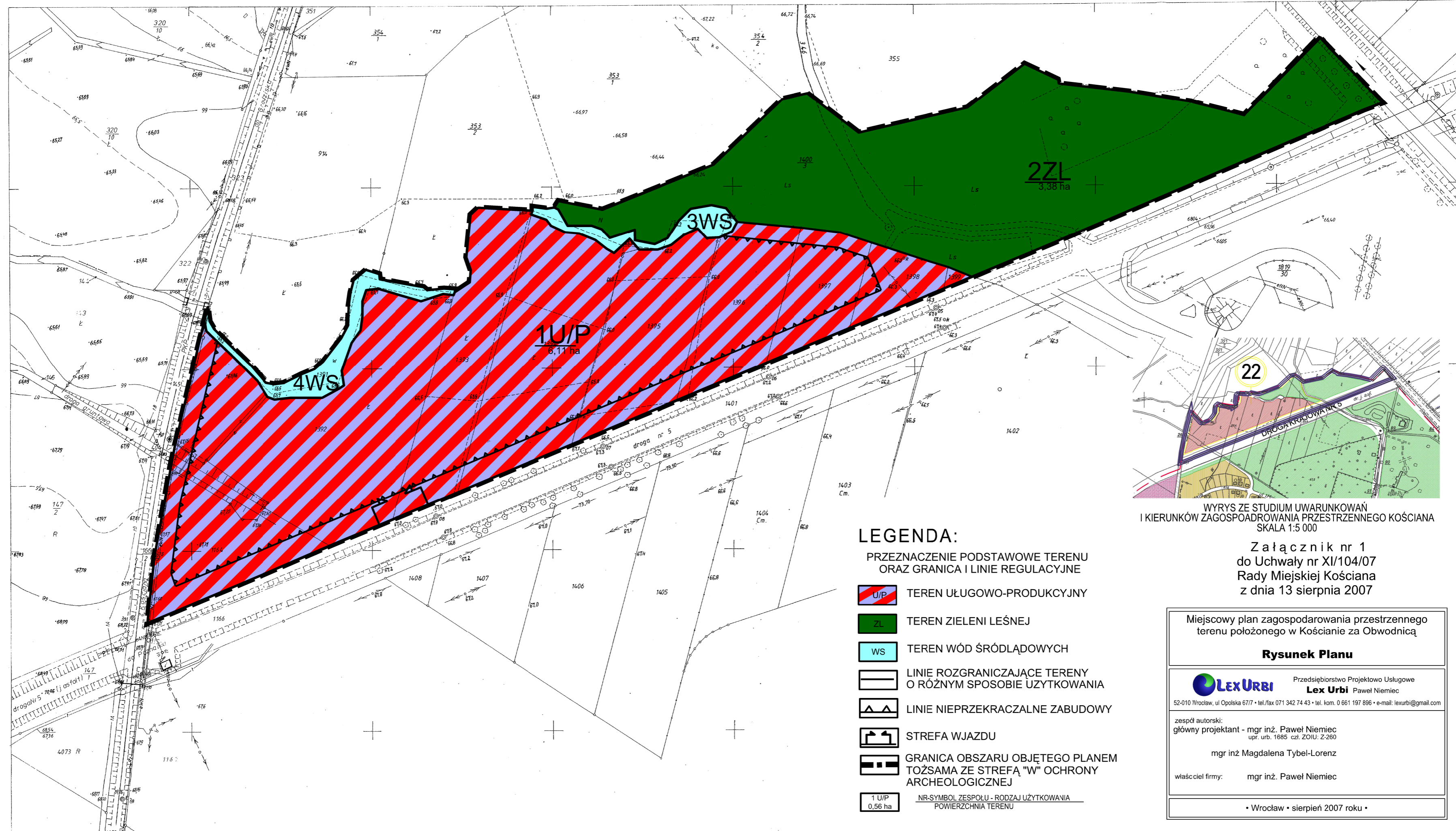
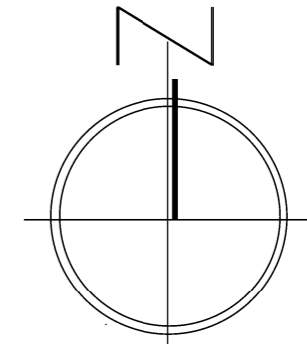
MIEJSCOWY PLAN ZAGOSPODAROWANIA PRZESTRZENNEGO TERENU POŁOŻONEGO W KOŚCIANIE ZA OBWODNICĄ RYSUNEK PLANU

gm. Kościan woj. leszczyńskie

skala 1:2000

0 10 30 50 100



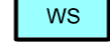





Fotometryczne pomniejszenie z mapy w skal 1:1000



WYRYS ZE STUDIUM UWARUNKOWAŃ
I KIERUNKÓW ZAGOSPODAROWANIA PRZESTRZENNEGO KOŚCIANA
SKALA 1:5 000

Załącznik nr 1
do Uchwały nr XI/104/07
Rady Miejskiej Kościana
z dnia 13 sierpnia 2007

LEGENDA:

- PRZEZNACZENIE PODSTAWOWE TERENU
ORAZ GRANICA I LINIE REGULACYJNE
-  TEREN UŁUGOWO-PRODUKCYJNY
 -  TEREN ZIELENI LEŚNEJ
 -  TEREN WÓD ŚRÓDLĄDOWYCH
 -  LINIE ROZGRANICZAJĄCE TERENY
O RÓŻNYM SPOSOBIE UŻYTKOWANIA
 -  LINIE NIEPRZEKACZALNE ZABUDOWY
 -  STREFA WJAZDU
 -  GRANICA OBSZARU OBJĘTEGO PLANEM
TOŻSAMĄ ZE STREFĄ "W" OCHRONY
ARCHEOLOGICZNEJ
 -  1 U/P
0,56 ha
- NR-SYMBOL ZESPOŁU - RODZAJ UŻYTKOWANIA
POWIERZCHNIA TERENU

Miejscowy plan zagospodarowania przestrzennego
terenu położonego w Kościanie za Obwodnicą

Rysunek Planu



Przedsiębiorstwo Projektowo Usługowe
Lex Urbi Paweł Niemiec

52-010 Wrocław, ul Opolska 67/7 • tel./fax 071 342 74 43 • tel. kom. 0 661 197 896 • e-mail: lexurb@gmail.com

zespół autorski:
główny projektant - mgr inż. Paweł Niemiec
upr. urb. 1685 czł. ZOUI: Z-260

mgr inż. Magdalena Tybel-Lorenz

właściciel firmy: mgr inż. Paweł Niemiec

• Wrocław • sierpień 2007 roku •